



DIN Forsyning Spildevand A/S
Ulvsundsvej 1
6715 Esbjerg N

Torvegade 74, 6700 Esbjerg

Sendt til post@dinforsyning.dk

Dato	23. april 2020
Sagsbehandler	Hans Sonne-Frederiksen
Telefon direkte	76 16 13 93
E-mail	hsf@esbjergkommune.dk
Sagsid	20/5546

Screening af konkret projekt om udskiftning af bund i ned-sivningsbassin for håndtering af regnvand i Sønderris

DIN Forsyning Spildevand A/S har den 24. februar 2020 bedt Esbjerg Kommune, Industrimiljø, om en screening for udskiftning af bund i ned-sivningsbassin der har overløb til eksisterende forsinkelsesbassin, der afleder til Sønderris Bæk, fra boligområder i Sønderris. Bassinet vil blive etableret på matrikel nr. 1d Sønderris, Guldager, og 18ak Guldager By, Guldager.

Afgørelse

Esbjerg Kommune afgør, at udskiftning af bunden i ned-sivningsbassinet ikke vil påvirke miljøet væsentligt i negativ retning, og at der derfor ikke skal udarbejdes miljøkonsekvensrapport, jf. Miljøvurderingslovens §21.

Der er nærmere redegjort for de vurderinger, der ligger til grund for afgørelsen i det vedlagte notat (bilag 1).

Afgørelsen vil blive offentliggjort på Esbjerg Kommunes hjemmeside www.esbjergkommune.dk under annoncering den 24. april 2020.

Forudsætninger for afgørelsen

Det forudsættes, at projektet gennemføres og tilrettelægges som beskrevet i ansøgningsmaterialet.

Senere ændringer

Hvis projektet ændres, er I forpligtet til at anmelde den påtænkte ændring jf. Miljøvurderingslovens § 18 med henblik på, at få afgjort om ændringen betyder at der forinden skal udarbejdes en miljøkonsekvensrapport.

Lovgrundlag

Bekendtgørelse af Lov om miljøvurdering af planer og programmer og af konkrete projekter (VVM), jf. lovbekendtgørelse nr. 1225 af 25. oktober 2018.

Klagevejledning

Afgørelsen kan påklages til Miljø- og Fødevarerklagenævnet efter reglerne i Miljøvurderingslovens § 49, stk. 1, af Miljø- og Fødevarerministeren og enhver med retlig interesse i sagens udfald.

En klage skal indgives via Klageportalen, som ligger på hjemmesiden for Nævnenes Hus under Miljø- og Fødevareævnet: <https://naevnenes-hus.dk/start-din-klage/miljoe-og-foedevareklagenaevnet/>. Klageportalen ligger på www.borger.dk og www.virk.dk. Man logger på www.borger.dk eller www.virk.dk, ligesom man plejer, typisk med NEM-ID. Klagen sendes gennem Klageportalen til den myndighed, der har truffet afgørelsen.

En klage er indgivet, når den er tilgængelig for myndigheden i Klageportalen. Når du klager, skal du betale et gebyr. Du betaler gebyret med betalingskort i Klageportalen.

Miljø- og Fødevareklagenævnet skal som udgangspunkt afvise en klage, der kommer uden om Klageportalen, hvis der ikke er særlige grunde til det. Hvis du ønsker at blive fritaget for at bruge Klageportalen, skal du sende en begrundet anmodning til den myndighed, der har truffet afgørelse i sagen. Myndigheden videresender herefter anmodningen til Miljø- og Fødevareklagenævnet, som træffer afgørelse om, hvorvidt din anmodning kan imødekommes.

Klagen skal være modtaget senest den **22. maj 2020**.


Du kan læse mere om klageprocessen, gebyrordningen mv på hjemmesiden for Nævnenes Hus under Miljø- og Fødevareklagenævnet (<https://naevneneshus.dk/start-din-klage/miljoe-og-foedevareklagenaevnet/klage-vejledning/>).

En klage har ikke opsættende virkning, med mindre klagenævnet bestemmer andet. Det betyder, at samtlige krav skal efterkommes, såfremt tilladelsen udnyttes. Udnyttelsen af tilladelsen sker dog på ansøgerens eget ansvar og indebærer ingen inddæmning i klagemyndighedens ret til at ændre eller ophæve tilladelsen.

Afgørelser efter Miljøvurderingsloven kan inden 6 måneder fra meddelelsesdato indbringes til domstolsafgørelse.

Eventuel retssag til prøvelse af afgørelsen skal være anlagt inden 6 måneder, jf. miljøbeskyttelseslovens § 101, stk. 1, dvs. senest den **24. oktober 2020**.

Venlig hilsen



Hans Sonne-Frederiksen
Biolog

Bilag:

1. Screenings notat.

Kopi til:

Danmarks Naturfredningsforening, - dnesbjerg-sager@dn.dk
Sundhedsstyrelsen, - sesyd@sst.dk
Rambøll v/ Hans H. Sørensen, - hhes@ramboll.dk





Rambøll v/ Lars P. Frisdahl, - lpf@ramboll.dk

Natur & Vandmiljø v/Henrik Kikkenborg, - henki@esbjergkommune.dk

Bilag 1. Notat.

Screening af konkret projekt om udskiftning af bunden indsivningsbassinet ved Erisvænget

Basisoplysninger	Tekst		
Projektbeskrivelse (kan vedlægges)	Udskiftning af bund i regnvandsbassin grundet manglende nedsvivningsevne.		
Navn, adresse, telefonnr. og e-mail på bygherre	Oscar Meldgaard, Ulvsundvej 1, 6715 Esbjerg, 40364454, om@dinforsyning.dk		
Navn, adresse, telefonnr. og e-mail på kontaktperson	Lars Frisdahl, Bavnehøjvej 5, 6700 Esbjerg, 5612773, lpf@ramboll.dk		
Projektets adresse, matrikel nr. og ejerlav.	Ravnsbjergvej 4, 1d, Sønderris, Guldager.		
Projektet berører følgende kommune eller kommuner (omfatter såvel den eller de kommuner, som projektet er placeret i, som den eller de kommuner, hvis miljø kan tænkes påvirket af projektet)	Esbjerg Kommune		
Oversigtskort i målestok 1:50.000 - For havbrug angives anlæggets placering på et søkort.	Udsnit af oversigtskort i 1:50.000. 		
Kortbilag i målestok 1:10.000 eller 1:5.000 med indtegning af anlægget og projektet (vedlægges dog ikke for strækingsanlæg)	Udsnit af oversigtskort i 1:755. 		
Forholdet til VVM reglerne	Ja	Nej	
Er projektet opført på bilag 1 til lov om miljøvurdering af planer og programmer og konkrete projekter (VVM).		x	Hvis ja, er der obligatorisk VVM-pligtigt. Angiv punktet på bilag 1:
Er projektet opført på bilag 2 til lov om miljøvurdering af planer og programmer og af konkrete projekter (VVM).	x		Hvis ja, angiv punktet på bilag 2: 10g
Projektets karakteristika	Tekst		
1. Hvis bygherren ikke er ejer af de arealer, som projektet omfatter angives navn og	Esbjerg kommune, Torvegade 74, 6700 Esbjerg.		

adresse på de eller den pågældende ejer, matrikel nr. og ejerlav	
2. Arealanvendelse efter projektets realisering	2.100 m ² 0
Det fremtidige samlede bebyggede areal i m ²	
Det fremtidige samlede befæstede areal i m ²	0
Nye arealer, som befæstes i m ²	0
3. Projektets areal og volumenmæssige udformning	
Er der behov for grundvandssænkning i forbindelse med projektet og i givet fald hvor meget i m	Nej
Projektets samlede grundareal angivet i ha eller m ²	2.100 m ²
Projektets bebyggede areal i m ²	0
Projektets nye befæstede areal i m ²	0
Projektets samlede bygningsmasse i m ³	0
Projektets maksimale bygningshøjde i m	0
Beskrivelse af omfanget af eventuelle nedrivningsarbejder i forbindelse med projektet	Ler i bassinbund graves op og erstattes med sand/grus. Optravet ler indbygges i støjvold.
4. Projektets behov for råstoffer i anlægsperioden	
Råstofforbrug i anlægsperioden på type og mængde:	Ca. 1.100 m ² sand
Vand - mængde i anlægsperioden	0
Affaldstype og mængder i anlægsperioden	0
Spildevand - mængde og type i anlægsperioden	0
Håndtering af regnvand i anlægsperioden	Håndteres ved brug af eksisterende kloaksystem, og evt. overpumpning til eksisterende kloaksystem.
Anlægsperioden angivet som mm/åå - mm/åå	03/20 - 05/20
Projektets karakteristika	Tekst
5. Projektets kapacitet for så vidt angår flow ind og ud samt angivelse af placering og opbevaring på kortbilag af råstoffet/produktet i driftsfasen:	
Råstoffer - type og mængde i driftsfasen	0
Mellemprodukter - type og mængde i driftsfasen	0
Færdigvarer - type og mængde i driftsfasen	0
Vand - mængde i driftsfasen	0
6. Affaldstype og mængder, som følge af projektet i driftsfasen:	
Farligt affald:	0

Andet affald:	Opgravet jord genindbygges i støjvold ved Plutovænget.		
Spildevand til renseanlæg:	0		
Spildevand med direkte udledning til vandløb, sø, hav:	0		
Håndtering af regnvand:	Nedsivning med overløb til forsinkelsesbassin ved Sønderrisvej.		
Projektets karakteristika	Ja	Nej	Tekst
7. Forudsætter projektet etablering af selvstændig vandforsyning		x	
8. Er anlægget eller dele af anlægget omfattet af standardvilkår?		x	Hvis "ja" angiv hvilke. Hvis "nej" gå til punkt 10
9. Vil anlægget kunne overholde alle de angivne standardvilkår?	x		Hvis "nej" angives og begrundes hvilke vilkår, der ikke vil kunne overholdes.
10. Er projektet eller dele af projektet omfattet af BREF-dokumenter?		x	Hvis "ja" angiv hvilke. Hvis "nej" gå til pkt. 12.
11. Vil projektet kunne overholde de angivne BREF-dokumenter	x		Hvis "nej" angives og begrundes hvilke BREF-dokumenter, der ikke vil kunne overholdes.
12. Er projektet eller dele af projektet omfattet af BAT-konklusioner?		x	Hvis "ja" angiv hvilke. Hvis "nej" gå til punkt 14.
Projektets karakteristika	Ja	Nej	Tekst
13. Vil projektet kunne overholde de angivne BAT-konklusioner?	x		Hvis "nej" angives og begrundes hvilke BAT-konklusioner, der ikke vil kunne overholdes.
14. Er projektet omfattet af en eller flere af Miljøstyrelsens vejledninger eller bekendtgørelser om støj eller eventuelt lokalt fastsatte støjgrænser?		x	Hvis "ja" angives navn og nr. på den eller de pågældende vejledninger eller bekendtgørelser. Hvis "nej" gå til pkt. 17.
15. Vil anlægsarbejdet kunne overholde de vejledende grænseværdier for støj og vibrationer?	x		Hvis "nej" angives overskridelsens omfang og begrundelse for overskridelsen
16. Vil det samlede projekt, når projektet er udført, kunne overholde de vejledende grænseværdier for støj og vibrationer?	x		Hvis "nej" angives overskridelsens omfang og begrundelse for overskridelsen
17. Er projektet omfattet Miljøstyrelsens vejledninger, regler og bekendtgørelser om luftforurening?		x	Hvis "ja" angives navn og nr. på den eller de pågældende vejledninger, regler eller bekendtgørelser. Hvis "nej" gå til pkt. 20.
18. Vil anlægsarbejdet kunne overholde de vejledende grænseværdier for luftforurening?	x		Hvis "Nej" angives overskridelsens omfang og begrundelse for overskridelsen.
19. Vil det samlede projekt kunne overholde de vejledende grænseværdier for luftforurening? Såfremt der allerede foreligger oplysninger om de indvirkninger, projektet kan forventes at få på miljøet som følge af den forventede luftforurening, medsendes disse oplysninger.	x		Hvis "Nej" angives overskridelsens omfang og begrundelse for overskridelsen.
20. Vil projektet give anledning til støvgener eller øgede støvgener I anlægsperioden?		x	Hvis "ja" angives omfang og forventet udbredelse. Der er gravearbejder, som kan give anlæggende til mindre støvgener i tilfælde af perioder uden regn.
I driftsfasen?		x	
Projektets karakteristika	Ja	Nej	Tekst
21. Vil projektet give anledning til lugtgener eller øgede lugtgener		x	Hvis "ja" angives omfang og forventet udbredelse.

I anlægsperioden?			
I driftsfasen?		x	
22. Vil anlægget som følge af projektet have behov for belysning som i aften og nattetimer vil kunne oplyse naboarealer og omgivelserne			Hvis "ja" angives og begrundes omfanget.
I anlægsperioden?		x	
I driftsfasen?		x	
23. Er anlægget omfattet af risikobekendtgørelsen – jf. bekendtgørelse om kontrol med risikoen for større uheld med farlige stoffer nr. 372 af 25. april 2016?		x	
Projektets placering	Ja	Nej	Tekst
24. Kan projektet rummes inden for lokalplanens generelle formål?	x		Hvis "nej", angiv hvorfor:
25. Forudsætter projektet dispensation fra gældende bygge- og beskyttelseslinjer?		x	Hvis "ja" angiv hvilke:
26. Indebærer projektet behov for at begrænse anvendelsen af naboarealer?		x	
27. Vil projektet kunne udgøre en hindring for anvendelsen af udlagte råstofområder?		x	
28. Er projektet tænkt placeret indenfor kystnærhedszonen?		x	
Projektets placering	Ja	Nej	Tekst
29. Forudsætter projektet rydning af skov: (skov er et bevokset areal med træer, som danner eller indenfor et rimeligt tidsrum ville danne sluttet skov af højstammede træer, og arealet er større end ½ ha og mere end 20 m bredt.)		x	
30. Vil projektet være i strid med eller til hinder for realiseringen af en rejst fredningssag?		x	
31. Afstanden fra projektet i luftlinje til nærmeste beskyttede naturtype i henhold til naturbeskyttelseslovens § 3.			320 meter. Bassinet er anlagt i 2018, og er derfor ikke omfattet af naturbeskyttelsesloven §3.
32. Er der forekomst af beskyttede arter og i givet fald hvilke?		x	Der er en lille forekomst af fredede Skov-Hullæber ca. 50 meter nordnordvest for nedslivningsbassinet. Populationen er afmærket hvilket skal sikre, at der ikke sker oplag eller færdsel i området.
33. Afstanden fra projektet i luftlinje til nærmeste fredede område.			530 meter.
34. Afstanden fra projektet i luftlinje til nærmeste Habitatområde (Natura 2000 områder, fuglebeskyttelsesområder og Ramsarområder).			2,5 km.
35. Vil projektet medføre påvirkninger af overfladevand eller grundvand, f.eks. i form af udledninger til eller fysiske ændringer af vandområder eller grundvandsforekomster?	x		Hvis "ja" angives hvilken påvirkning, der er tale om. Der anlægges et bassin med henblik på at nedsive overfladevand efter gældende normer og regler.
36. Er projektet placeret i et område med særlige drikkevandinteresser?		x	
37. Er projektet placeret i et område med registreret jordforurening?		x	
38. Er projektet placeret i et område, der i kommuneplanen er udpeget som område med risiko for oversvømmelse.		x	

39. Er projektet placeret i et område, der, jf. oversvømmelsesloven , er udpeget som risiko-område for oversvømmelse?		x	
Projektets placering	Ja	Nej	Tekst
40. Er der andre lignende anlæg eller aktiviteter i området, der sammen med det ansøgte må forventes at kunne medføre en øget samlet påvirkning af miljøet (Kumulative forhold)?		x	
41. Vil den forventede miljøpåvirkning kunne berøre nabolande?		x	
42. En beskrivelse af de tilpasninger, ansøger har foretaget af projektet inden ansøgningen blev indsendt og de påtænkte foranstaltninger med henblik på at undgå, forebygge, begrænse eller kompensere for væsentlige skadelige virkninger for miljøet?			Der er ansøgt om udledningstilladel, og der er udleveret en §3-dispensation.

Sammenfatning og konklusion

	Ikke relevant	Ja	Bør undersøges	Nej	Tekst
Giver resultatet af screeningen anledning til at antage, at det anmeldte projekt vil kunne påvirke miljøet væsentligt, således at der skal udarbejdes en miljøkonsekvensrapport.				x	Det vurderes, at projektet ikke vil påvirke miljøet væsentligt i negativ retning, og at der derfor ikke skal udarbejdes en miljøkonsekvensrapport.

Forudsætninger for afgørelsen

Det forudsættes, at projektet gennemføres og den fremtidige drift tilrettelægges, således som det foreligger beskrevet over for kommunen i ansøgningsmaterialet og denne afgørelse.